

Olang Valdaora

KRONPLATZ
PLAN DE CORONES



Info estiva



IMPIANTI DI RISALITA

	Periodo		Orario
PLAN DE CORONES			
Olang 1+2	24/06-08/10/2023	quotidiano	ore 9.00- 17.00
Kronplatz 2000	20/05-07/07/2023		ore 9.00- 17.00
	08/07-27/08/2023	quotidiano	ore 9.00- 17.45
	28/08-05/11/2023		ore 9.00- 17.00
Ried / Gipfelbahn	02/07-24/09/2023	quotidiano	ore 9.00- 17.00
Ruis	02/06-18/06/2023	ven+sab+dom	
	23/06-08/10/2023	quotidiano	ore 9.00- 17.00
	13/10-15/10/2023	ven+sab+dom	
Piz de Plaies	23/06-08/10/2023	quotidiano	ore 9.00- 17.00
TRE CIME DOLOMITI			
Monte Elmo - Helmjet Sesto	27/05-08/10/2023		ore 8.30- 17.30
	09/10-01/11/2023		ore 8.30- 16.30
Monte Elmo - Cabinovia Versciaco	27/05-08/10/2023		ore 8.30- 17.30
	09/10-01/11/2023		ore 8.30- 16.30
Cabinovia Tre Cime	10/06-08/10/2023		ore 8.30- 17.30
	09/10-01/11/2023		ore 8.30- 16.30
Croda Rossa	10/06-08/07/2023		ore 8.30- 17.30
	09/07-10/09/2023		ore 8.00- 17.30
	11/09-08/10/2023		ore 8.30- 17.30
Seggiovìa Baranci	27/05-24/06/2023		ore 9.00- 17.30
	25/06-03/09/2023		ore 9.00- 18.30
	04/09-08/10/2023		ore 9.00- 17.30
Funbob	27/05-08/07/2023		dalle ore 9.30
	09/07-03/09/2023		dalle ore 9.00
	04/09-08/10/2023		dalle ore 9.30
SUMMERWORLD VALLE AURINA			
Klausberg	20/05-22/10/2023	quotidiano	ore 8.30- 12.20 ore 13.00- 17.15
Speikboden	03/06-15/10/2023	quotidiano	ore 8.30- 16.30
Seggiovìa Sonklar	03/06-15/10/2023	quotidiano	ore 8.45- 16.30





INDICE

VALDAORA - IL PAESE PER
GRANDI E PICCINI 7

PANORAMICA MONDO BIMBI 8

HIGHLIGHTS A VALDAORA 8

HIGHLIGHTS NELLA VAL PUSTERIA 13

GUEST PASS VALDAORA 16

RIFUGI E MALGHE 19

LAGHI 28

GUIDA ALPINA - SCIATORE 29

ESCURSIONI IN ALTA QUOTA 30

ESCURSIONI PER FAMIGLIE 33

LE MONTAGNE PIÙ BELLE SOPRA 3000 m 34

PARADISO BIKE 35

MERCATI SETTIMANALI 42

INFORMAZIONI GENERALI 43

INFORMAZIONI UTILI A-Z 47

BEST OF SUMMER & WINTER 50

TOP EVENTI A VALDAORA 54



Benvenuti!

VOGLIA DI ...

... vacanze in montagna, avventura e relax per tutta la famiglia?

Il paese di Valdaora, a misura di famiglia, offre **numerose occasioni per sbizzarrirsi. Avventure** che aspettano soltanto di essere vissute e alloggi che offrono tutto quello che serve ai ospiti piccoli e grandi. **Essere attivi insieme, starsene insieme all'aria aperta.**

L'idilliaco villaggio si trova tra le **Dolomiti, Patrimonio dell'UNESCO**, e i due **Parchi Naturali Fanes-Senes-Braies e Vedrette di Ries-Aurina**: Valdaora quindi è un **paradiso** per gli **escursionisti**, i **ciclisti** e tutti coloro, che sono alla ricerca di **relax** nelle fantastiche montagne dell'Alto Adige.

VALDAORA,
il miglior posto in Alto Adige per
le vostre vacanze attive in famiglia

Kronplatz

DOLOMITES · ITALY · PLAN DE CORONES

INIZIO STAGIONE ESTIVA A 2.275M

20.05. - 05.11.2023

SAISONSTART AUF 2.275M



DOLOMITI
SUPERSCHNITZER



WWW.KRONPLATZ.COM





VALDAORA - IL PAESE PER GRANDI E PICCINI

Il **Mondo Bimbi** è un'area dedicata al gioco e all'avventura, unica nel suo genere, che si estende per svariati ettari ed è suddivisa in **quattro stazioni di gioco** per diverse fasce d'età.

Attraverso un percorso adatto ai passeggini, si raggiunge prima il **parco giochi**, particolarmente adatto ai bambini dagli 1 ai 4 anni. Si prosegue con il **bosco magico** con le casette sugli alberi e varie possibilità di arrampicata. Poi vi aspetta il **parco giochi d'acqua** con l'attrazione indiscussa del parco: il **maxi sci-vo**lo che, con i suoi 56 metri, è il più lungo dell'Alto Adige. Infine, i ragazzi più grandi, tra

gli 8 e i 14 anni, possono sfogarsi su un **percorso d'arrampicata**.

E i genitori? Possono concedersi una meritata pausa, prendere il sole e ammirare il panorama: il degno coronamento di una vacanza in famiglia all'insegna del relax.

Tutte le attività estive per famiglie trovate sulla **mappa per famiglie** che potete ritirare nell'Associazione Turistica Valdaora o nel vostro alloggio.



ÜBERBLICK KINDERWELT PANORAMICA MONDO BIMBI OVERVIEW KIDS WORLD







HIGHLIGHTS A VALDAORA



PISCINA ALL'APERTO & BEACHVOLLEY

Via stazione 28, Valdaora di Sotto
T 0474 790 496
www.olang.com/piscina



CAMPI DA TENNIS

Via stazione 28, Valdaora di Sotto
T 345 975 57 99
www.olang.com/campotennis



MONDO BIMBI

Via Ave 16, Valdaora di Sopra
T 0474 496 277
www.olang.com/MondoBimbi



MTB SKILL AREA

Via Böden, Valdaora di Sopra
T 0474 496 277
www.olang.com/mtb-skill-area



KIDS FUN CAMP

Via dello slittino 3, Valdaora di Sopra
T 345 538 39 30
www.olang.com/KidsArea



TUBING ESTIVO

nella Kids Area Panorama
Via dello slittino 3, Valdaora di Sopra
T 345 538 39 30
www.olang.com/KidsArea



BIKE KIDS AREA PANORAMA

nella Kids Area Panorama
Via dello slittino 3, Valdaora di Sopra
T 345 538 39 30
www.olang.com/KidsArea



KRON ARC ADVENTURE 3D PERCORSO ARCO

Via dello slittino 3, Valdaora di Sopra
T 345 538 39 30
www.olang.com/tiro-con-arco



DOLOMITES.ZOO

Highlight per famiglie presso la
stazione intermedia di Valdaora 1&2
T 0474 496 277
www.olang.com/dolomites.zoo/it



CABINOVIA DI VALDAORA

Plan de Corones - Gassl 23, Sorafurcia
T 0474 592 035
www.kronplatz.com



SKYSCRAPER

Cima - Plan de Corones
T 0474 592 035
www.kronplatz.com



MMM CORONES

Museo dedicato al tema "roccia"
ed alla vita dell'alpinista
Cima - Plan de Corones
T 0474 551 500
www.messner-mountain-museum.it



MUSEO LUMEN

Museo della fotografia di montagna

Cima - Plan de Corones

T 0474 431 090

www.lumenmuseum.it



BIKE SHUTTLE BY RENT & GO

Con lo shuttle al punto di partenza
e ritorno in bici

Piazza Floriani 15a, Valdaora di Mezzo

T 0474 498 038

www.sportrent.it/estate/bike-shuttle



CAMPO DA GOLF MIRABELL

3 holes

Via Hans-V-Perthaler 11, Valdaora di Mezzo

T 0474 496 191

www.mirabell.it



PALESTRA BOULDER

Chiave: Tourist Info, T 0474 496 277

Via stazione 14, Valdaora di Mezzo



MANEGGIO TOLDERHOF

Via dei prati 15, Valdaora di Sopra

T 0474 498 451

T 334 620 11 80

www.hotelpost-tolderhof.com



MANEGGIO THARERWIRT

Via Brechel 6, Valdaora di Mezzo
T 348 473 14 92
www.tharerwirt.com



VECCHIA SEGHERIA LIPPER

Vecchia segheria veneziana
Aue, Valdaora di Sopra
T 0474 496 277
www.olang.com
*Visita guidata a prenotazione -
Info: ufficio turistico a Valdaora di Mezzo*



FUCINA

Aue, Valdaora di Sopra
T 0474 496 277
www.olang.com
*Visita guidata a prenotazione -
Info: ufficio turistico a Valdaora di Mezzo*



SENTIERO DELLE PIETRE

Pietre di tutta la provincia
Via ontani, Valdaora di Sotto
T 0474 496 277
www.olang.com



BAGNI SULFUREI

Via Bad Bergfall 5, Sorafurcia
T 0474 592 084
www.badbergfall.com



HIGHLIGHTS NELLA VAL PUSTERIA

ACTION & ADVENTURE

BIATHLON

Visite dello stadio

Via Anterselva di Sopra 33, Anterselva di Sopra

T 0474 492 390

www.biathlon-antholz.it

CENTRO D'ARRAMPICATA BRUNICO

Via Josef Ferrari 36, Brunico

T 0474 055 005

www.kletterzentrum-brunec.it

DOLOMITACTIV

Rafting, Canyoning ed escursioni in montagna

Via Kofel 8, Chienes

T 348 674 61 75

www.dolomitactiv.it

FLY-LINE

Via Winkel, Caminata, Campo Tures

T 388 577 72 70

www.fly-line-wasserfall.eu

FUNBOB

Pista da slittino estivo

Baranci - San Candido

T 0474 710 355

www.dreizinnen.com

Klausberg - Valle Aurina

T 0474 652 155

www.skiworldahrntal.it

KREATIVRAFT

Rafting, Kayak, Canyoning

Via Neurauth 3, Brunico

T 320 366 56 22

www.kreativraft.com

OWL PARK SAN VIGILIO

T 393 875 54 24

www.sanvigilio.com/it/dolomiti/owl-park-san-vigilio

PARCO AVVENTURA DOBBIACO

Parco alta fune

Via Seeweg 20, Dobbiaco

T 340 567 89 60

www.abenteuerpark-toblach.it

PARCO AVVENTURA KRON ACTION

Parco alta fune

Piazza Weiher 2, Issengo

T 347 984 89 57

www.kronaction.com

PUMP TRACK & DOWNHILL

MTB Area Aue 12, Anterselva di Sotto

T 0474 496 269

www.antholzertal.com

RAFTING CLUB ACTIV

Rafting, Kayak, Canyoning, Hydrospeed

Via Valle Aurina 22, Campo Tures

T 0474 678 422

www.rafting-club-activ.com

TANDEMFLIGHTS

Kronfly Tandem Headquarter

T 340 006 93 99

www.kronfly.it

Tandemflights Plan de Coronas

T 348 709 49 15

www.tandemflights-kronplatz.com

ZIP LINE

Discesa su alta fune

Via Fanes 6, San Vigilio

T 331 418 80 07

www.adrenalineadventures.it



KIDS & FAMILY

CRON 4

Piscina al coperto

Via Im Gelände 26, Riscone

T 0474 410 473

www.cron4.it

GOLF

Minigolf su terreno naturale

Via Pusteria 16, Monguelfo

T 0474 944 118

www.gsieser-tal.com

MONDO DELL'AVVENTURA ASSLING

Unterassling 39, Assling - Austria

T 485 520 474

www.erlebnisswelt-assling.at

PARCO FAUNISTICO GUSTAV MAHLER

Carbonin Vecchia 3, Dobbiaco

T 0474 972 347

www.gustavmahlerstube.com

PARCO NATURA OLPERL

Impianti di risalita Monte Elmo
(Sesto o Versciaco)

T 0474 913 156

www.dreizinnen.com

REIERHOF

Parco faunistico

Via Peter Haspinger 12, S. Maddalena
Val Casies

T 348 952 93 70

www.reierhof.com

CULTURA & BELLEZZE

CASTELLO DI TURES

Campo Tures

T 0474 678 053

www.burgeninstitut.com

DOLOMYTHOS

Museo delle Dolomiti

Via Rainer 11, San Candido

T 0474 913 462

www.dolomythos.com

GROTTA DI SALE BRESSANONE

Via Plose 10C, Bressanone

T 0472 672 070

www.salzgrottebrixen.net

HOFBURG BRESSANONE

Piazza Palazzo Vescovile 2, Bressanone

T 0471 830 505

www.hofburg.it

LAGHETTO DI ISSENGO

Laghetto balneabile

Piazza Weiher 2, Issengo

T 0474 565 684

www.issinegrweiher.it

LATTERIA TRE CIME

Via Pusteria 3c, Dobbiaco

T 0474 971 300

www.3zinnen.it

MARANATHA

Museo d'arte popolare

Via Rio Bianco 17, Luttago

T 0474 671 682

www.krippenmuseum.com

MASO DELLE ERBE BERGILA

Piazza Weiher 8, Issengo

T 0474 565 373

www.bergila.com

MASO DELLE ERBE HAUSER

Montevilla 20, Perca

T 0474 401 092

www.kraeuterhof.it

MMM RIPA BRUNICO

Popolo della montagna

Via del castello 2, Brunico

T 0474 410 220

www.messner-mountain-museum.it

MUSEO MANSIO SEBATUM

Museo dell'abitato romano

Via J. Renzler 9, S. Lorenzo

T 0474 474 092

www.mansio-sebatum.it

MUSEO MINERALOGICO KIRCHLER

S. Giovanni 3, Valle Aurina

T 0474 652 145

www.mineralienmuseum.com

MUSEUMLADIN:

CIASTEL DE TOR

Cultura ladina

Strada Tor 65, San Martino di Badia

T 0474 524 020

www.museumladin.it

PRATO PIAZZA

Altopiano su 2.000 m

Salita in macchina possibile fino alle ore 10.00 - dopo con il pullmann



GUEST PASS VALDAORA

Alloggiando in una struttura associata all'Associazione Turistica di Valdaora al vostro arrivo ricevete il GUEST PASS VALDAORA. Grazie alla carta ospiti potete passare una vacanza con molti extra, **mobilità gratuita** e sconti usufruendo di un ampio programma di attività.

Con la carta ospiti GUEST PASS VALDAORA potete usufruire di **tutti i mezzi pubblici del Trasporto Integrato Alto Adige** (corriere di linea, citybus, treni regionali, funivie di Maranza, San Genesio, Renon, Mendola, Colle e trenino del Renon).



* È richiesta la prenotazione online. I biglietti rimanenti potete acquistare presso le stazioni degli autobus e treni di Dobbiaco.

** Nel periodo dal 10/07-10/09/2023 è richiesta la prenotazione online con pagamento online.

Termini e condizioni GUEST PASS VALDAORA:

- Su ogni carta ospiti devono essere indicati nome e cognome dell'ospite e la durata del soggiorno.
- La carta ospiti non è né trasferibile né cumulabile.
- La carta ospiti vale fino a 7 giorni dalla prima convalidazione. Per un soggiorno > 7 giorni viene consegnata una seconda tessera.
- La carta ospiti dev'essere convalidata sull'autobus o prima di ogni viaggio in treno.


Esclusi dal GUEST PASS VALDAORA sono

- i treni a lunga percorrenza (Intercity, Eurocity, Euronight, Eurostar)
- il trasporto di biciclette, cani e animali (necessità l'acquisto di un apposito biglietto)
- Linea Pullman 444 Dobbiaco - 3 Cime di Lavaredo/Auronzo**:
03/06-15/10/2023
- Linea Pullman 439 Monguelfo - Lago di Braies*: 10/07-10/09/2023
- Linea Pullman 442 al Lago di Braies*:
11/12/2022-09/12/2023
- Linea Pullman 440 Sesto-Val Fiscalina


Info su orari: www.sii.bz.it



In più con GUEST PASS VALDAORA avete i seguenti omaggi inclusi:



Rent and Go
Bike Shuttle &
noleggio biciclette



Papin Sport
Valdaora
Noleggio biciclette



Speikboden
e / o **Klausberg**
sui biglietti settimanali



Cabinovia di Valdaora
Salita e discesa impianti
di risalita



Percorso di tiro
con l'arco 3D



Kronaction
Parco avventura



Skyscraper
Altalena gigantesca



Spielgolf
Monguelfo



Zip Line



Kreativraft
Rafting, Canyoning
& Kayak



DolomitActiv
Rafting &
Canyoning



Museo Lumen
(Plan de Coronas)



Owl Park
San Vigilio



Tandemflights
Plan de Coronas



Kronfly





RIFUGI E MALGHE



MALGA ANGERER

1401 m

📞 T 333 994 74 77

→ Segheria Lipper, Valdaora di Sopra

🕒 45 min.

↑ 300 m

🍴 20b + 22

👤 facile



MALGA LANZWIESE

1823 m

📞 T 340 218 83 57

→ Ristorante Panorama, Valdaora di Sopra

🕒 1 h 45 min. con 🍴 6B

🕒 2 h 15 min. con 🍴 6A + 6 o 7

↑ 700 m

👤 facile



MALGA BRUNST

1889 m

☎ T 333 994 74 77

→ Segheria Lipper, Valdaora di Sopra

🕒 2 h 30 min.

↑ 700 m

🍴 20 o 20b

📍 medio



MALGA MOOSBICHL

1900 m

☎ T 348 863 68 57

→ Hotel Hubertus, Sorafurcia

🕒 1 h 45 min.

↑ 600 m

🍴 5 + 5B

📍 facile



MALGA OBeregger

1560 m

☎ T 347 522 01 22

→ Casa dei vigili del fuoco, Sorafurcia

🕒 45 min.

↑ 200 m

🍴 3 o 4 + 4A

📍 facile



RIFUGIO LORENZI

1650 m

☎ T 0474 592 100

→ Stazione dei vigili del fuoco, Sorafurcia

🕒 1 h

↑ 300 hm

🍴 3

📍 easy



RISTORANTE KRON

2265 m

☎ T 348 863 68 57

→ Passo Furcia

🕒 2 h

↑ 500 m

🍴 1

📍 facile



MALGA WALDE

1405 m

📞 T 0474 944 004

→ Salla, Valdaora di Sopra

🕒 45 min.

📏 39

↑ 200 m

🚶 facile



MALGA HOFSTATT

1350 m

📞 T 340 059 67 18

→ Masi Walder, Anterselva di Sotto

🕒 30 min.

📏 31A

↑ 250 m

🚶 facile



MALGA GRENTE

2002 m

📞 T 349 059 32 59

→ Maso Waldrast, Anterselva di Mezzo

🕒 1 h 45 min.

📏 6a

↑ 550 m

🚶 medio



MALGA KUMPFL

1654 m

📞 T 0474 492 197 / 346 512 28 79

→ Zona sportiva o masi Egger, Anterselva di Mezzo

🕒 1 h 30 min.

📏 12 + 6a

↑ 300 m

🚶 facile



MALGA BERGER

1600 m

📞 T 345 594 95 42

→ Zona sportiva o masi Egger, Anterselva di Mezzo

🕒 45 min.

📏 3

↑ 250 m

🚶 facile

**MALGA SCHWÖRZ**

1681 m

☎ T 348 888 34 89

→ Zona sportiva o masi Egger, Anterselva di Mezzo

🕒 1 h

↑ 330 m

⚡ 3

🏠 facile

**RIFUGIO VEDRETTE DI RIES**

2798 m

☎ T 0474 492 125

→ Stazione a valle della teleferica del Rifugio Vedrette di Ries, Anterselva di Sopra

🕒 3 h 30 min.

↑ 1564 m

⚡ 4 + 3

🏠 difficile

**MALGA TAISTNER**

2012 m

☎ T 340 335 96 11

→ Maso Mudler, Tesido

🕒 1 h 30 min.

↑ 400 m

⚡ 3Ba

🏠 facile

**MALGA UWALD**

2042 m

☎ T 345 919 25 52

→ Rifugio Fondovalle, San Maddalena nella Valle di Casies

🕒 1 h 45 min.

↑ 600 m

⚡ 12

🏠 medio

**MALGA KRADORFER**

1704 m

☎ T 0474 948 043 / 348 696 15 14

→ Rifugio Fondovalle, San Maddalena nella Valle di Casies

🕒 1 h

↑ 250 m

⚡ 49

🏠 facile



RIFUGIO VALLANDRO

2040 m

☎ T 0474 972 505 / 346 324 29 67
→ Prato Piazza, Braies
🕒 30 min. ↑ 50 m
⚡ 37 ⚠ facile



MALGA GRÜNWALD

1553 m

☎ T 339 666 13 35
→ Hotel Pragser Wildsee
🕒 40 min. ↑ 60 m
⚡ 19 ⚠ facile



RIFUGIO BONNER

2340 m

☎ T 340 942 82 64
→ Chiesetta nella Valle di San Silvestro, Dobbiaco
🕒 1 h 30 min. ↑ 760 m
⚡ 25 ⚠ difficile



RIFUGIO MARCH

2530 m

☎ T 320 320 79 93
→ Chiesetta nella Valle di San Silvestro, Dobbiaco
🕒 3 h ↑ 1200 hm
⚡ 14 ⚠ difficile



RIFUGIO DREISCHUSTER

1626 m

☎ T 0474 966 610 / 340 769 83 42
→ Val Campo di Dentro, San Candido
🕒 2 h ↑ 400 m
⚡ 105 ⚠ facile



RIFUGIO FONDOVALLE nella Val Fiscalina

1454 m

- ☎ T 0474 710 044
 → Parcheggio Croda Rossa, Sesto
 ⌚ 1 h ↑ 200 m
 ⚡ 102 Ⓡ facile



MALGA GÖNNER

1985 m

- ☎ T 0474 401 152
 → Plata, Vila di Sopra
 ⌚ 1 h 45 min. ↑ 500 m
 ⚡ 16a + 6 Ⓡ medio



MALGA LERCHER

1685 m

- ☎ T 333 113 57 68
 → Vila di Sopra, Perca
 ⌚ 1 h ↑ 300 m
 ⚡ 1 Ⓡ facile



RIFUGIO HAIDENBERG

1280 m

- ☎ T 0474 548 062
 → San Stefano, San Lorenzo
 ⌚ 50 min. ↑ 320 m
 ⚡ 4 Ⓡ facile



MALGA MOARHOF

1830 m

- ☎ T 0474 565 486
 → Parcheggio Gelenke a Corti, Chienes
 ⌚ 50 min. ↑ 250 m
 ⚡ 65 + 65A Ⓡ facile



MALGA PERTINGER

1861 m

☎ T 348 905 40 28

→ Parcheggio albergo Nunewieser, Terento

🕒 1 h

↑ 475 m

🏔️ 49

🚩 facile



RIFUGIO LAGO DI PAUSA

2312 m

☎ T 334 989 63 70

→ Parcheggio Rifugio Lago di Pausa in Val Vena, Terento

🕒 2 h 30 min.

↑ 880 m

🏔️ 23

🚩 difficile



RIFUGIO STARKENFELD

1936 m

☎ T 0472 671 565

→ Parcheggio maso Kreuzner a Elle, San Lorenzo

🕒 1 h 15 min.

↑ 550 m

🏔️ 67 + 67B

🚩 facile



RIFUGIO SENNES

2126 m

☎ T 0474 501 092 / 328 794 55 79

→ Albergo Pederü, San Vigilio

🕒 2 h

↑ 600 m

🏔️ 7 + 7a

🚩 medio



RIFUGIO FANES

2060 m

☎ T 0474 501 097

→ Albergo Pederü, San Vigilio

🕒 2 h

↑ 600 m

🏔️ 7

🚩 facile



MALGA MUNT DA RINA

1949 m

☎ T 335 661 45 00

→ Zona sportiva, Rina

🕒 1 h

⚡ 26

↑ 520 m

📶 medio



ÜTIA CIAMPICIOS

2031 m

☎ T 335 786 64 36

→ Parcheggio Pares a Longiarù,
San Martino di Badia

🕒 1 h 30 min.

⚡ 5

↑ 490 m

📶 medio



MALGA KNUTTEN

1911 m

☎ T 335 650 83 09 / 338 704 04 17

→ Riva di Tures

🕒 45 min.

⚡ 9

↑ 250 m

📶 facile



RIFUGIO ROMA

2276 m

☎ T 0474 672 550

→ Albergo Segheria, Riva di Tures

🕒 1 h 45 min.

⚡ 8

↑ 750 m

📶 difficile



RIFUGIO GIOVANNI PORRO

2419 m

☎ T 0474 653 244 / 335 689 81 11

→ Lago di Neves a Lappago, Campo Tures

🕒 1 h 30 min.

⚡ 27

↑ 680 m

📶 medio



RIFUGIO PONTE DI GHIACCIO 2545 m

☎ T 340 660 47 38
→ Lago di Neves a Lappago, Campo Tures
⌚ 2 h ↑ 680 m
⚡ 26 ⚠ difficile



MALGA WEIZGRUBER 2030 m

☎ T 340 819 55 65
→ Parcheggio maso Mitterberg, Selva die Molini
⌚ 1 h 30 min. ↑ 400 m
⚡ 28A ⚠ medio



MALGA PIRCHER 1810 m

☎ T 349 870 49 02
→ Zona sportiva a Rio Bianco, Luttago
⌚ 1 h 30 min. ↑ 460 m
⚡ 22 ⚠ facile



RIFUGIO AL SASSO NERO 3026 m

☎ T 342 803 85 86
→ Baita Stallila, San Giovanni nella Valle Aurina
⌚ 4 h ↑ 1500 m
⚡ 23A + 23 ⚠ difficile



LAGHI

LAGO DI ANTERSELVA

- Centro Biathlon/Anterselva
- 🕒 1 h
- ✕ Malga Huber, Ristorante Biathlon Inn, Ristorante Platzl am See
- 📍 Giro del lago
- 📍 facile

LAGO DI BRAIES

- Hotel Lago di Braies
- 🕒 1 h
- ✕ Hotel Lago di Braies
- 📍 Giro del lago
- 📍 facile

LAGO DI DOBBIACO

- Parcheggio Lago di Dobbiaco
- 🕒 1 h 30 min.
- ✕ Camping al Lago
- 📍 Giro naturalistico attorno il lago
- 📍 facile

LAGO DI MISURINA

- Parcheggio Lago di Misurina
- 🕒 1 h
- ✕ Diversi possibilità
- 📍 Giro del lago
- 📍 facile

Lago di Braies





GUIDA ALPINA - SCIATORE

Valdaora è locata in mezzo alle Dolomiti e offre una vasta scelta di attività per escursioni alpine. Insieme alle nostre guide che sono specializzate all'alpinismo, si possono esplorare nuove zone delle montagne.

Anche d'estate si possono vivere momenti indimenticabili nel nostro paesaggio.



MANUEL BAUMGARTNER

Guida Alpine - Sciatore
T 347 931 96 78
info@dolotool.com
www.dolotool.com

“Ho avuto la grande fortuna di crescere in uno dei paesaggi montani più belli del mondo e così ho scoperto la mia passione per la montagna in tenera età.

Sarei felice di accompagnarvi come guida alpina o guida sciistica su un tour adatto per voi. La sicurezza e la fiducia sono una mia preoccupazione personale.”



TONI OBOJES

Guida Alpine - Sciatore
T 348 826 62 10
toni@obojes.it
www.friends-of-dolomites.com

“Già come bambino ho scalato il Paternkofel nelle Dolomiti di Sesto. Questa esperienza mi ha influenzato tutta la vita e ha suscitato la mia passione per la montagna.

Non tutti possono lavorare in un ambiente così panoramico e per questo vorrei trasmettere una parte della mia passione a voi e fare insieme delle gite in montagna.”



ESCURSIONI IN ALTA QUOTA

A PIEDI SUL PLAN DE CORONES

- Passo Furcia
- » Sentiero nr. 1 - Percorso panoramico B - cima
- ⚡ 1 + Percorso panoramico B
- ↑ 500 m
- 🕒 2 h
- ✕ Ristorante Kron, Baita Corones, Ristorante Cima
- 📍 medio

DA VALDAORA AL LAGO DI BRAIES

- Parcheggio Segheria Lipper, Valdaora di Sopra
- » Malga Brunst - Monte Kühwiesen Kopf - Lago di Braies - ritorno in pullman e treno
- ⚡ 20
- ↑ 1000 m
- 🕒 4 h 30 min.
- ✕ Malga Brunst, Hotel Lago di Braies
- 📍 difficile



PIZ DA PERES

2507 m

- Passo Furcia
- » Passo Furcia - Pre da Peres (stazione a monte dell'impianto chiuso) - Piz da Peres - Forcella Tre Dita - Passo Furcia
- ⚡ 3 + 12B + 12 + 3
- ↑ 740 m
- 🕒 5 h
- ✕ Ücia Picio Pre
- 📍 medio - passo sicuro ed assenza di vertigini

GIRO DEL MONTE LUTTA & MONTE DURA 2145 m
2275 m

- Maso Mudler, Tesido
» Maso Mudler - Monte Lutta -
Monte Dura - Malga Tesido -
Maso Mudler
S 31 + 38 + 38a
↑ 670 m
⌚ 4-5 h
✕ Albergo Mudler, Malga Tesido
① facile

MONTE NALLE & MONTONE 2217 m
2481 m

- Plata a Vila di Sopra, Perca
» Plata - Malga Gönner - Monte Nalle -
Montone
S 16a + 6
↑ 1000 m
⌚ 3 h 30 min.
✕ Malga Gönner
① medio

CRODA ROSSA ANTERSELVA 2818 m

- Passo Stalle, Anterselva
» Passo Stalle - sentiero nr. 1 -
Valle Agsttal - cima
S 7
↑ 765 m
⌚ 2 h 30 min.
✕ Hexenschenke, Rifugio Obersee
① medio

MONTE SOMMO 2396 m

- Albergo Kofler am Kofl, Falzes
» Albergo - percorso di malga -
fino al plateau "Auf den Platten" -cima
S 66
↑ 909 m
⌚ 2 h 30 min.
✕ Albergo Kofler am Kofl
① medio

PUTZENHÖHE 2438 m

- Parcheggio "Gelenke" a Corti, Terento
» Malga Moarhof - Malghe Grünbach -
Lago Grünbach - cima
S 65
↑ 900 m
⌚ 2 h
✕ Malga Moarhof
① difficile

MONTE SPECIE 2308 m

- Prato Piazza, Braies
» Prato Piazza - Rifugio Vallandro -
Forcella Specie - cima
S 37 + 34
↑ 300 m
⌚ 1 h 30 min.
✕ Rifugio Prato Piazza, Rifugio Vallandro
① facile

CRODA DEL BECCO 2812 m

- Lago di Braies
» Hotel lago di Braies - Forcella Ofen
(esposto) - Croda del Becco
S 1
↑ 1350 hm
⌚ 4 h
✕ Rifugio Biella, Hotel Lago di Braies
① difficile

HENNE - MONTE GORNER 2474 m

- Zona sportiva a Rio Bianco, Luttago
» Zona sportiva - Malga Innerhofer -
Malga Marxegger - Malga Pircher -
Forcella Gorner - cima
S Strada forestale + 25
↑ 1100 m
⌚ 4 h
✕ Malga Innerhofer, Malga Marxegger,
Malga Pircher
① difficile

LAGO "KLAUSSEE" 2162 m

- Stazione a monte della cabinovia K-Express (Klausberg), Cadipietra
- » Percorso Durreck - Malga Moaregg - strada forestale - lago
- ⚡ 33 + Klaussee
- ↑ 580 m
- 🕒 2 h 30 min.
- ✂ Malga Kristallalm, Malga Moaregg, ecc.
- 📍 medio

CORNO DI FANA DI DOBBIACO 2645 m

- Albergo Seiter a Gandelle, Dobbiaco (Valle San Silvestro)
- » Parcheggio - Chiesetta Gandelle - Strada forestale nella Valle Golfen - Rifugio Bonner - cima
- ⚡ 25
- ↑ 1070 m
- 🕒 4-5 h
- ✂ Rifugio Bonner
- 📍 difficile

MONTE ELMO 2486 m

- Stazione a monte della cabinovia Tre Cime, Sesto
- » Stiergarten - Hornisch Eck - Baita Sillianer Hütte - direzione baita Hahnspiel - cima
- ⚡ 134 + 4 + 3A
- ↑ 630 m
- 🕒 2 h
- ✂ Baita Sillianer Hütte, Ristorante monte Elmo
- 📍 facile

GIRO DEL SASS DE PUTIA (PEITLERKOFEL)

- Passo delle Erbe, San Martino di Badia
- » Passo - Forcella de Putia - Malga Vaciarà - Passo Göma - Passo delle Erbe
- ⚡ 8 + 35 + Giro Sass del Putia
- ↑ 600 m
- 🕒 4 h
- ✂ Rifugio Ütia de Börz, Malga Vaciarà
- 📍 medio

LAGO DI LIMO 2159 m

- Pederü, San Vigilio
- » Pederü - Rifugio Fanes - Passo Limo - Lago
- ⚡ 7 + 11
- ↑ 700 m
- 🕒 2 h 30 min.
- ✂ Rifugio Fanes
- 📍 medio

SENTIERO DELLE MALGHE 2000

- Rifugio Fondovalle, Valle di Casies
- » Fondovalle - malga Tscharniet - malga Kaser - malga Haspinger - malga Pfoi - malga Uwald - Fondovalle
- ⚡ 48 + percorso 2000 + 12
- ↑ 900 m
- 🕒 5 h
- ✂ Rifugio Fondovalle, malga Kaser, malga Stumpf, malga Uwald
- 📍 medio



ESCURSIONI PER FAMIGLIE

GIRO "PANORAMA" VALDAORA

- Pizzeria Panorama, Valdaora di Sopra
- » In direzione Malga Angerer - sulla strada forestale verso destra - ritorno sul sentiero n° 7
- Σ 22 + strada forestale + 7
- ↑ 300 m
- 🕒 2 h
- 📍 facile

GIRO TRATTES

- Albergo Bagni di Pervalle, Sorafurcia
- » sentiero n° 3 - Albergo Trattes - sentiero n° 4a - sentiero n° 4 - Bagni di Pervalle
- Σ 3 + 4a + 4
- ↑ 300 m
- 🕒 2 h
- ✕ Albergo Bagni di Pervalle, Albergo Trattes
- 📍 medio

SENTIERO "CORONES" SUL PLAN DE CORONES

- Cima Plan de Corones
- » Sentiero panoramico B
- Σ Sentiero panoramico B
- ↑ 200 m
- 🕒 3 h
- 📍 facile

GIRO DELLE MALGHE DI VALDAORA

- Pizzeria Panorama, Valdaora di Sopra
- » Malga Angerer - Malga Lanzwiesen - Almsteig - Malga Brunst - Valdaora di Sopra
- Σ 22 + 6 + Almsteig + 20b
- ↑ 900 m
- 🕒 5 h 30 min.
- ✕ Pizzeria Panorama, Malga Angerer, Malga Lanzwiesen, Malga Brunst
- 📍 medio

PASSEGGIATA NEL BIOTOPO DI RASUN DI SOPRA

- Casa dei vigili del fuoco, Rasun di Sopra
- » Stradina lungo il fiume
- Σ segnali Biotopo
- ↑ 30 m
- 🕒 1 h 30 min.
- 📍 facile

PERCORSO TEMATICO LANDART - FALZES

- Zona sportiva, Falzes
- » Percorso tematico LandArt - laghetto di Issengo - percorso tematico LandArt - zona sportiva Falzes
- Σ Percorso tematico LandArt
- ↑ 100 m
- 🕒 1 h 30 min.
- 📍 facile

PIRAMIDI DI TERRA

- Plata a Vila di Sopra, Perca
- » Percorso piramidi di terra
- Σ Sentiero delle piramidi + 1a + 16a
- ↑ 200 m
- 🕒 1 h
- 📍 facile

GIRO CASCATE DI RIVA

- Albergo Bad Winkel, Campo Tures
- » Sentiero delle cascate - Albergo Tobel - Bad Winkel
- Σ Sentiero delle cascate + 2a + 2
- ↑ 300 m
- 🕒 1 h 45 min.
- 📍 facile

LE MONTAGNE PIÙ BELLE SOPRA 3000 m

(solo per esperti)

CIMA DEL VENTO GRANDE 3030 m

→ Parcheggio nella Valle di Rio Molino

🕒 5-7 h

↑ 1430 m

↔ 13,4 km

✕ Albergo Mühlbacher Badl, Malga Huber

🚫 difficile

Si procede a piedi su larga carrareccia ghiaiaata tra boschi di conifere fino alla malga Oberwanger. Si passa a sinistra (segnavia n°5) tra erte e ripide balze erbose e si arriva alla Forcella della Fossa (Grüblscharte). Sulla sinistra si trova la via per la Cima del Vento: è il più impegnativo dell'escursione in quanto si articola su ghiaie e rocce instabili ed esposte che richiedono piede fermo. Si accede infine al crinale e poi avanti fino in cima.

PICCO PALÙ -

GROSSER MOOSSTOCK 3059 m

→ Parcheggio a Acereto, Campo Tures

🕒 5-7 h

↑ 1500 m

↔ 8,9 km

✕ nessuna

🚫 difficile

Seguendo sempre il sentiero 10 B verso nord-est e toccando le baite «Schlafhäuser», si continua sul 10 B (indicazione «Moosstock») nel bosco di pini cembri e poi su pascoli aperti e su pendio ripido, fino alla fiancata rocciosa di sud-ovest della montagna. Con un pò di facile arrampicata ci si issa su una spalla marcata. Si procede verso destra sul pendio roccioso fino alla spiccata cresta terminale e su quella lungo i segnali, con qualche tratto in divertente scalata, si arriva alla croce di vetta.

MONTE FERNERKÖPFL 3251 m

→ Stazione a valle della teleferica del Rifugio

Vedrette di Ries, Anterselva di Sopra

🕒 6-8 h

↑ 1930 m

↔ 13,9 km

✕ Rifugio Vedrette di Ries, Malga Schwörz

🚫 difficile

Da Anterselva di Sopra si cammina attraverso il sentiero n. 4 ripido e stretto in salita fino alla malga Schwörz. Poco dopo c'è il segnavia per raggiungere il rifugio Vedrette di Ries. Dietro il rifugio si prosegue il sentiero 1 roccioso fino in cima.





BIKE APPROVED AREA VALDAORA

A Valdaora, la zona tra le malghe dispone da **5 percorsi MTB interamente provvisti di cartelli indicativi**. La funivia Olang 1+2 vi porta comodamente in cima sul Plan de Coronas e nel Patrimonio Mondiale UNESCO **Dolomiti**. Lì vi aspetta la **Bike Area Kronplatz** con 17 percorsi.

INFO

T 0474 496 277

www.olang.com/mountainbike-it

La **MAPPA MTB** è disponibile presso l'Associazione Turistica di Valdaora

PERCORSI MTB A VALDAORA

CIRCUITO BAGNI DI PERVALLE

- Valdaora di Mezzo
- ← Valdaora di Mezzo
- ↑ 498 m
- ↔ 11,8 km
- Ⓜ media

“Divertimento a due ruote presso il Passo Furcia”

È il percorso circolare dalle mille diversità: passa lungo il Rio Furcia, attraverso boschi, prati e campi, su asfalto e sentieri sterrati, tratti piani alternandosi con tratti ripidi ed offrendo due punti di ristoro lungo il percorso... Cosa chiedere di più?

V QUOTA PASSO

- Imbocco Locanda Trattes - Strada Furcia
- ← Passo Furcia
- ↑ 206 m
- ↔ 2,6 km
- Ⓜ facile

GIRO MALGA ANGERER

- Traversa Panorama
- ← Malga Angerer
- ↑ 497 m
- ↔ 10,3 km
- Ⓜ media

“Panorama Valle di Anterselva”

Questo bellissimo giro di media distanza vi porta attraverso i boschi al sud di Valdaora per arrivare alla malga Angerer dove potrete ristorarvi davanti ad un panorama magnifico.

MALGA LANZWIESE CLIMB

- Traversa Panorama
- ← Malga Lanzwiese
- ↑ 714 m
- ↔ 6,6 km
- Ⓜ media

“Si parte per la malga”

Una volta superato questo impegnativo uphill, vi aspetta la ricompensa: una malga in posizione da cartolina e una fantastica vista sulle Dolomiti.



TRACCIATO MONTE DI MEZZO

- Traversa Panorama
- ← Traversa Panorama
- ↑ 311 m
- ↔ 6 km
- ① facile

“Al di quà e di là del Monte di Mezzo”

Percorso breve ma piuttosto difficile attraverso i boschi al sud di Valdaora, molto apprezzato da chi fa allenamenti. Visto che il percorso è interessante sia in una direzione che nell'altra, è provvisto di segnalazione in entrambi i versi.

MALGA BRUNST UPHILL

- Traversa Panorama
- ← Malga Brunst
- ↑ 788 m
- ↔ 7 km
- ① media

“Ai confini del Parco naturale Fanes-Sennes-Braies”

Costeggiando il Rio di Bruns si arriva nell'ononima valle e dopo alcune curve in salita si arriva a destinazione: la Malga Brunst dov'è possibile ristorarsi facendo una sosta ben meritata.

PASSO FURCIA

- Valdaora di Mezzo
- ← Passo Furcia
- ↑ 728 m
- ↔ 10,2 km
- ① difficile
- ① non segnalato, seguire la strada





CICLABILE VAL PUSTERIA

La Val Pusteria non offre solamente tratte per i professionisti: un'opzione interessante per tutti è il percorso ciclabile Val Pusteria, lungo niente meno che **105 chilometri**. Chi preferisce invece scegliere un metodo meno impegnativo per godersi la zona lasciandosi "trasportare dal vento" può noleggiare le e-bike.

PROPOSTE

SAN CANDIDO – FORTEZZA

» San Candido – Dobbiaco – Villabassa – Monguelfo – Valdaora – Brunico – San Lorenzo – Casteldarne – San Sigismondo – Vandoies di Sotto – Rio Pusteria – Fortezza

↔ 70 km

↑ 400 m

🕒 4 h 30 min.

① Si possono fare anche solo tappe della pista principale

VALDAORA – ANTERSELVA DI SOTTO

» Valdaora – Novecase – Camping Corones – Rasun di Sotto – Rasun di Sopra – Anterselva di Sotto

↔ 12 km

↑ 180 m

🕒 50 min.

VALDAORA – VANDOIES

» Valdaora – Brunico – San Lorenzo – Chienes – San Sigismondo – Vandoies di Sopra – Vandoies di Sotto

↔ 30 km

↑ 500 m

🕒 2 h

① **Highlight:** Museo del Loden & Museo Capriz

BRUNICO – CAMPO TURES

» Brunico – Gais – Villa Ottone – Molina – Campo Tures

↔ 18 km

↑ 100 m

🕒 1 h 15 min.

SAN CANDIDO – LIENZ

» San Candido – Versciaco – Prato alla Drava – Sillian – Strassen – Lienz

↔ 45 km

↑ 500 m

🕒 2 h 15 min.



BIKE & FREERIDE KRONPLATZ

Il Plan de Corones è un paradiso per gli amanti del bike!

FREERIDE TRAIL "GASSL"

- Stazione intermedia Valdaora
- ← Stazione a valle cabinovia Valdaora
- ↔ ca. 6,4 km
- 🕒 media

NEW DRAGON TRAIL

- Cima del Plan de Corones
- ← Stazione intermedia Valdaora
- ↔ ca. 2,2 km
- 🕒 facile

FREERIDE TRAIL "HERRENSTEIG"

- Cima del Plan de Corones
- ← Stazione a valle cabinovia Riscone
- ↔ 8 km
- 🕒 difficile

FREERIDE TRAIL "PIZ DE PLAIES"

- Stazione a monte Piz de Plaies
- ← San Vigilio di Marebbe
- ↔ 3,8 km
- 🕒 media

FREERIDE TRAIL "FURCIA"

- Cima del Plan de Corones
- ← Stazione a valle cabinovia Ruis
- ↔ 4,7 km
- 🕒 media

KORER TRAIL

- sopra la stazione a valle cabinovia Riscone
- ↔ 900 m
- 🕒 difficile

ANDREAS TRAIL

- sopra la stazione a valle cabinovia Riscone
- ↔ 890 m
- 🕒 difficile

TUTTI I TRAIL

www.olang.com/trails-plan-de-corones

La MAPPA FREERIDE

è disponibile presso
l'Associazione Turistica di Valdaora



L'ESTATE IN BICI A VALDAORA

Valdaora si trova alle prime propaggini collinari delle **Dolomiti** e la sua posizione è quindi semplicemente perfetta per gli amanti della mountain bike! Dal 29 maggio al 22 ottobre 2023 vi aspettano **tour guidati in bici**.

PROGRAMMA

www.olang.com/tour-guidati-percorsi

NOLEGGIO BICI A VALDAORA

Rent and Go

Piazza Floriani 15, Valdaora di Mezzo

T 0474 498 038

F 0474 498 038

info@sportrent.it

www.sportrent.it

Papin Sport

Via dei Prati 2, Valdaora di Sopra

T 0474 496 716

info@papinsport.com

www.papin.it





MERCATI SETTIMANALI

LUNEDÌ

- > Mercato settimanale: Bressanone
- > Mercato settimanale: Dobbiaco
bisettimanale

MARTEDÌ

- > Mercato settimanale: Monguelfo
luglio-settembre
- > Mercato settimanale Cortina d'Ampezzo

MERCOLEDÌ

- > Mercato settimanale: Brunico

GIOVEDÌ

- > Mercato die contadini e artigiani:
Campo Tures

VENEDÌ

- > Mercato settimanale: Valdaora
- > Mercato dei contadini: Brunico
- > Mercato settimanale: Cortina d'Ampezzo

SABATO

- > Mercato settimanale: Bolzano
(Piazza Vittoria)

ALTRI MERCATI SETTIMANALI, ANTIQUARIATI O MERCATINI DI PULCI

www.val-pusteria.net/it/calendario



INFORMAZIONI GENERALI

RISTORANTI

VALDAORA DI SOPRA

Hotel Rainegg

Via Aue 14

T 0474 496 084

giorno di riposo: mercoledì

Locanda Oberriedl

Via Riedl 2

T 0474 498 088

giorno di riposo: mercoledì

Ristorante Picknick

Via del Borgo 10

T 0474 497 322

giorno di riposo: martedì

VALDAORA DI MEZZO

Minigrill Floriani

Piazza Peter Sigmayr 8

T 0474 498 207

giorno di riposo: domenica

Pizzeria Friedheim Ristorante

Via Hans von Perthaler 10

T 0474 831 091

giorno di riposo: giovedì

Ristorante Pizzeria Christl

Via Kerla 1a

T 0474 498 212

giorno di riposo: lunedì

CAFÈ E PASTICCERIA

VALDAORA DI SOTTO

Nico's food & Pool

Via della Stazione 28

T 0474 790 496

SORAFURCIA

Albergo Bad Bergfall

Via Bagni di Pervalle 5

T 0474 592 084

giorno di riposo: mercoledì

Albergo Trattes

Via Furcia 24

T 0474 592 010

giorno di riposo: martedì

Hotel Olanderhof

Via Prackenweg 27

T 0474 496 193

Malga Oberegger

Via Egger Weg 21

T 347 522 01 22

giorno di riposo: lunedì

Rifugio Lorenzi

Via Egger Weg 22

T 0474 592 100

VALDAORA DI SOPRA

Café Pub Pfiff

T 348 725 85 15

VALDAORA DI MEZZO

Bar Krempe

T 349 449 40 96

giorno di riposo: domenica

Café Bistro Bacher

T 0474 496 699

giorno di riposo: giovedì

Terazza-Lounge Am Park

T 0474 496 146

Villa Colli Lounge

T 0474 592 091

CASOLA

Bar Gassl

T 0474 592 087



SHOPPING

FARMACIA

Farmacia Engel

Piazza Floriani 8/A
T 0474 496 566

NEGOZI ALIMENTARI

Agstner Market Despar Specialità

Via Hans von Perthaler 7
T 0474 496 511

Alimentari Engl

Piazza Peter Sigmayr 18
T 0474 496 228

Fruttivendolo Niederegger

Piazza Peter Sigmayr 9
T 0474 496 628

Macelleria Meatery

Piazza Floriani 1
T 0474 496 216

Macelleria Pörnbacher

Via Hans von Perthaler 12
T 0474 496 435

Panificio Trenker

Piazza Peter Sigmayr 1
T 0474 497 324

NEGOZI DI SPORT E VESTITI

Calzature Mutschlechner

Piazza Peter Sigmayr 1b
T 0474 498 333

Sport Coronas

Piazza Floriani 6
T 0474 496 660

Sport Sagmeister

Via Krempe 1a
T 0474 496 535

PARRUCCHIERE

Salone donna Sarah

Via Sorafurcia 7
T 0474 496 501

Salone uomo Toni

Via dello Slittino 1b
T 366 361 33 32



DIVERSI

Arredamento di interni Appenbichler

Via del Borgo 7
T 0474 498 361

Caseificio Unterhölzlhof

Via Greit 2
T 346 606 07 60

Cassa Rurale

Via della Stazione 2
T 0474 496 485

PunktCH

Via dello Slittino 1
T 348 706 69 68

Scultore in legno Bachmann Konrad

Piazza Floriani 17
T 0474 498 448

Tessitura & Souvenir Pedevilla

Piazza Floriani 15/F
T 340 621 36 37

Vivaio piante Obojes

Via della Stazione 6
T 0474 496 184

OFFICINA | TAXI

Distributore di benzina Q8

Via della Stazione 7
T 0474 496 259

Officina Sepp

Via della Stazione 25c
T 0474 496 097

Taxi Holzer Josef

Rasun
T 348 727 95 09

Taxi NON STOP

Valdaora di Mezzo
T 340 238 34 50



INFORMAZIONI UTILI A-Z

Biblioteca

Via Canonico Gamper 5, Valdaora di Mezzo
T 0474 497 112

lun: ore 17.00-20.00

mar: ore 9.00-12.00

mer & ven: ore 10.00-12.00 & 14.30-17.30

gio: ore 14.30-17.30

Dentista

Via St. Ägidiusweg 1, Valdaora di Mezzo
T 0474 498 360

lun & mar: ore 7.00-12.00 & 15.00-19.00

mer: ore 8.00-12.00

gio: ore 8.00-12.00 & 15.00-19.00

ven: ore 8.00-12.00 & 14.00-17.00

Farmacia

Piazza Floriani 8/A, Valdaora di Mezzo
T 0474 496 566

lun-ven: ore 8.00-12.00 & 15.00-19.00

sab: ore 8.00-12.00

Internet

Tourist Info Olang: WiFi

gratuito con GUEST PASS VALDAORA

Medico generale

Dott.ssa Fiung Raffaella

Via Canonico Gamper 5, Valdaora di Mezzo
T 379 203 13 60

lun, gio, ven: ore 9.00-11.30

mar: ore 9.00-11.00 & 14.00-16.30

mer: ore 15.00-19.00

Medico generale

Dott. Großbrubatscher Florian

Via dei Campi 2, Valdaora di Sotto
T 0474 496 525

lun, mar, ven: ore 9.00-11.00

gio: ore 16.00-18.00

mer domanda d'appuntamento

Medico generale

Dott.ssa Pinazza Arianna

Via Canonico Gamper 5, Valdaora di Mezzo
T 371 633 87 74

lun: ore 17.00-19.00

mar, gio, ven: ore 8.00-10.00

mer: ore 15.00-17.00

Numero di emergenza

T 112

Ospedale di Brunico

T 0474 581 111

Pensione animali

Via Salla 6

T 0474 496 370, T 348 605 68 33

info@tierpension.it

Polizia / Carabinieri

Via Aue 30, Valdaora di Sopra

T 0474 496 145

Taxi Holzer Josef

Rasun, T 348 727 95 09

Taxi NON STOP

Valdaora di Mezzo, T 340 238 34 50

Ufficio postale

Kerlastraße 2c, Mitterolang, T 0474 496 113

lun-ven: ore 8.20-13.45

sab: ore 8.20-12.45



OLANG 1+2

technology - architecture - history



Explore the future of ropeway technology
www.olang12.com

12
min

3900
people/hour

6,5
m/s

2130
KW

31
supports

64
mm cable

4075
m length

182
cabines

1109
m height difference

OLANG 1+2

technology - architecture - history



New

dolomites.zoo

Mittelstation / Stazione intermedia

OLANG 1+2

12 Corten-Stelen, realisiert von lokalen Handwerkern, in Form der Bergspitzen unserer Dolomiten lassen einen **interaktiven Parcours** entstehen und machen die Tierwelt des Naturparks Fanes-Sennes-Prags auf eine ganz besondere Art und Weise erlebbar.

Mach mit! Suche das Lösungswort und erhalte ein kleines **Geschenk an der Talstation Olang**.

Kreuzwort Rätsel an der Talstation Olang erhältlich.

12 stele in acciaio corten, realizzate da artigiani locali, a forma delle cime delle nostre Dolomiti, creano un **percorso interattivo** e fanno rivivere in modo particolare la fauna del Parco Naturale Fanes-Sennes-Braies.

Un'esplorazione nel mondo animale del parco naturale di Fanes-Sennes-Braies **per grandi e piccoli**.

Trova la parola chiave e ricevi un piccolo **regalo alla stazione a valle di Valdaora**.

Cruciverba disponibile presso la stazione a valle di Valdaora.

BEST OF SUMMER

20/08/2023



INCONTRO SULLA VETTA

02/09/2023



KRONPLATZ KING

30/09 & 01/10/2023



**FESTA DELLO SPECK ALTO ADIGE
AL PLAN DE CORONES**



KRONPLATZ BY NIGHT

BEST OF WINTER

18/01 - 21/01/2024



BIATHLON IBU WELTCUP 2024

www.biathlon-antholz.it

Fine Gennaio 2024



AUDI FIS SKI WORLD CUP

Informazioni in dettaglio: www.kronplatzevents.com



TOP EVENTI A VALDAORA

BEST OF SUMMER

05/07, 26/07 & 23/08/2023



CUCINA IN STRADA

10/07/2023



VINISSIMA

11/07/2023



BIRISSIMA

15/08/2023



**FESTA DEI POMIERI
A VALDAORA DI SOPRA**

BEST OF WINTER

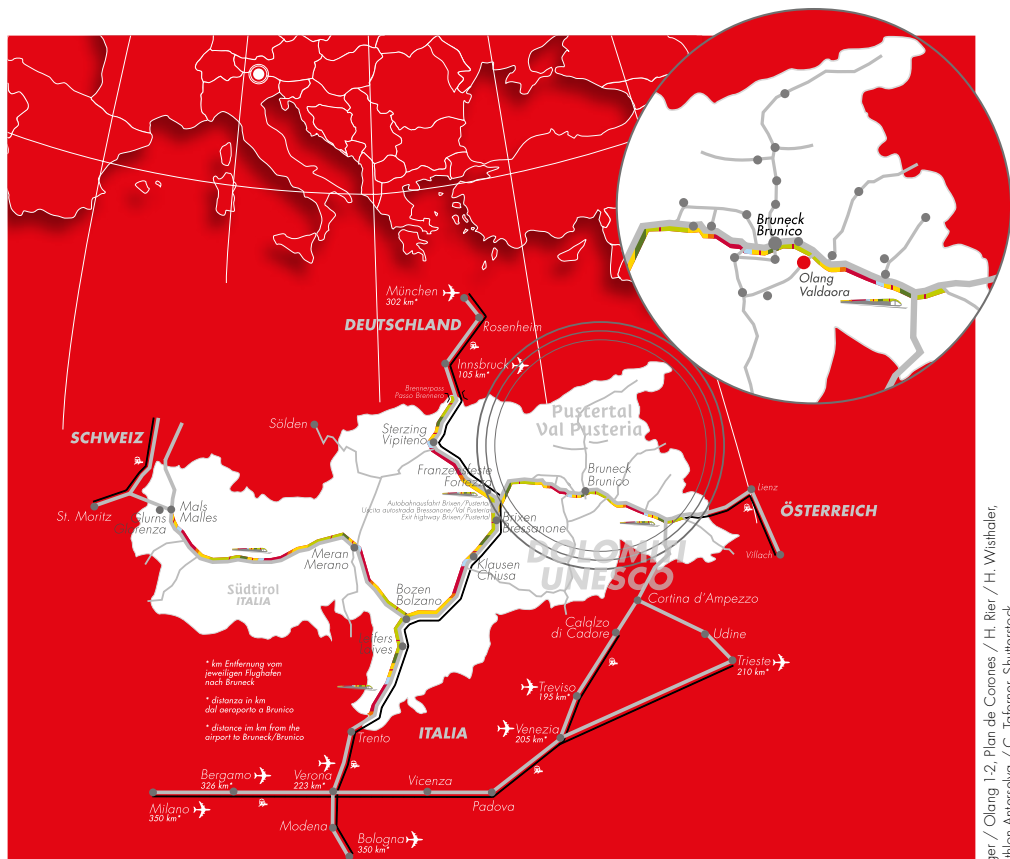


DIMOSTRAZIONI GUFI



**SPETTACOLO DI CAPODANNO
"LA FIACCOLATA"**





DOLOMITES · ITALY

Kronplatz

PUSTERTAL PLAN DE CORONES

ASSOCIAZIONE TURISTICA VALDAORA

Piazza Floriani 19 | 39030 Valdaora
T 0474 496 277 | info@olang.com

olang.com

kronplatz.com